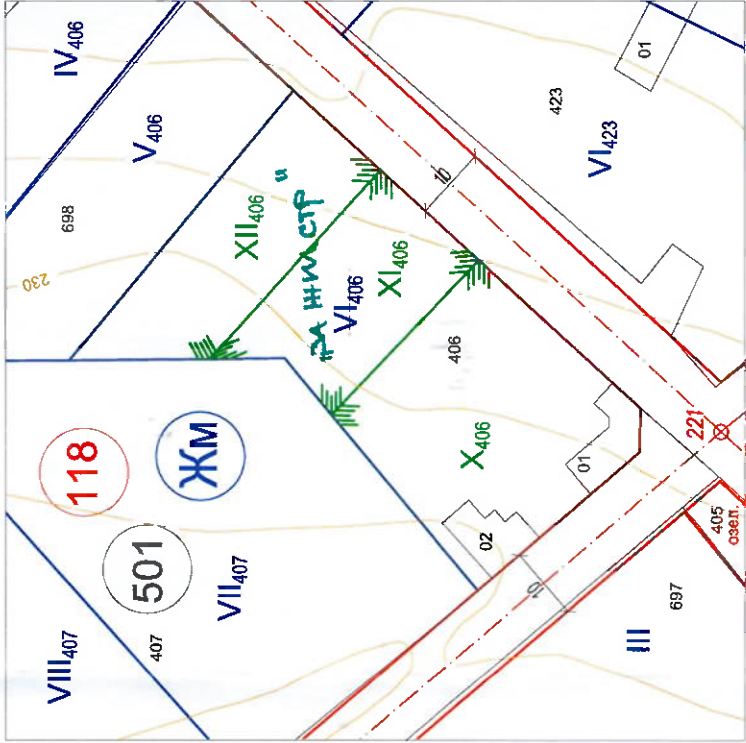
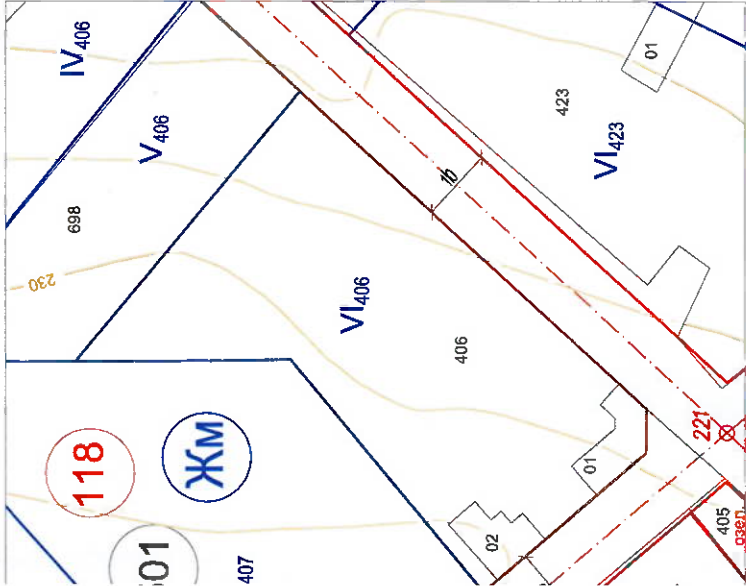


ПОДРОБЕН УСТРОЙСТВЕН ПЛАН - ПЛАН ЗА РЕГУЛАЦИЯ И ЗАСТРОЯВАНЕ

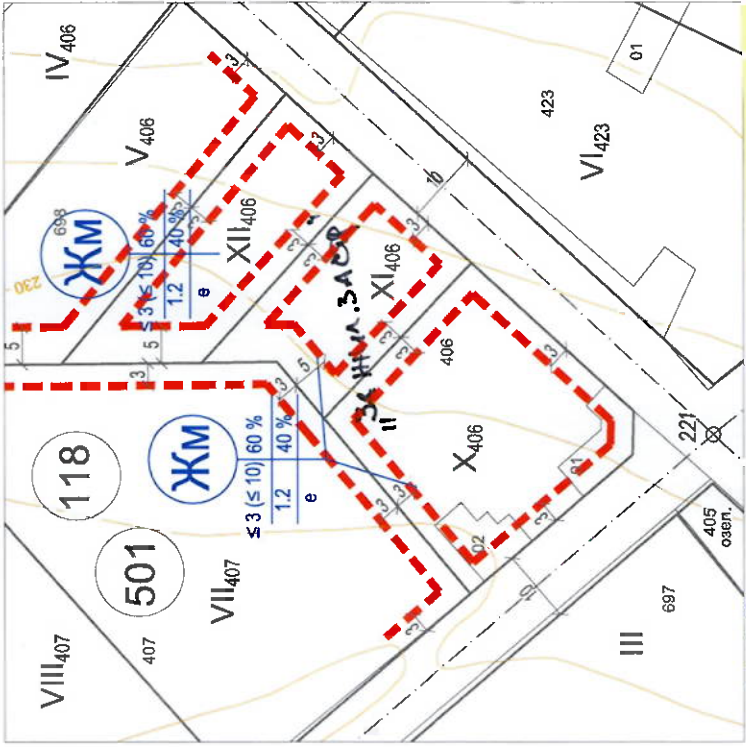
за УПИ Х - 406 "за жилищно строителство", УПИ XI - 406 "за жилищно строителство" и УПИ XII - 406 "за жилищно строителство", кв. 118 по регулационния план на с. Щипско, общ. Вълчи дол, обл. Варна

ИЗВАДКА
а карта на с. Щипско, одобрена със Заповед № РД-18-34/ 22.01.2019 г.
енена със Заповед № 01-4195/ 05.05.2025г. на началника на СГКК - Варна
ния план на с. Щипско, одобрен със Заповед № 65/ 10.03.1993 г.

ПЛАН ЗА РЕГУЛАЦИЯ



ПЛАН ЗА ЗАСТРОЯВАНЕ



на ПУП-План за регулация и застрояване се изработва на основание чл. 134, ал. 2 т. 6 и чл. 135а, ал. 1 от ЗУТ;
ите урегулирани поземлени имоти са нанесени илюстративни линии на застрояване, които спомогат за изследване на застрояването на имота, предмет на настоящия проект.

Номер на ЛИ	Номер на УПИ	Площ на УПИ /кв. м./	Устройствена зона	Поземлен имот с установено предназначение	Етажност вис. в метри		ГРАДОУСТРОЙСТВЕНИ ПЛАНОВЕ		НАЧИН НА ЗАСТРОЯВАНЕ	
					МАКСИМАЛНА	ПЪТНОСТ ЗАСТРОЯВАНЕ	К инт.	МИНИМАЛНА ОЗЕЛ. ПЛОЩ	СВЪРЗАНО В ДВА ИМОТА - Д	СВЪРЗАНО - С
022.501.406	X-406	1000	ЖМ	"За жилищно строителство"	≤ 3 (≤10)	60%	1,2	40%	•	-
	XI-406	521	ЖМ	"За жилищно строителство"	≤ 3 (≤10)	60%	1,2	40%	•	-
	XII-406	620	ЖМ	"За жилищно строителство"	≤ 3 (≤10)	60%	1,2	40%	•	-